

Comune di Santa Maria la Longa Foglio catastale 3

Comune di Pavia di Udine Foglio catastale 39

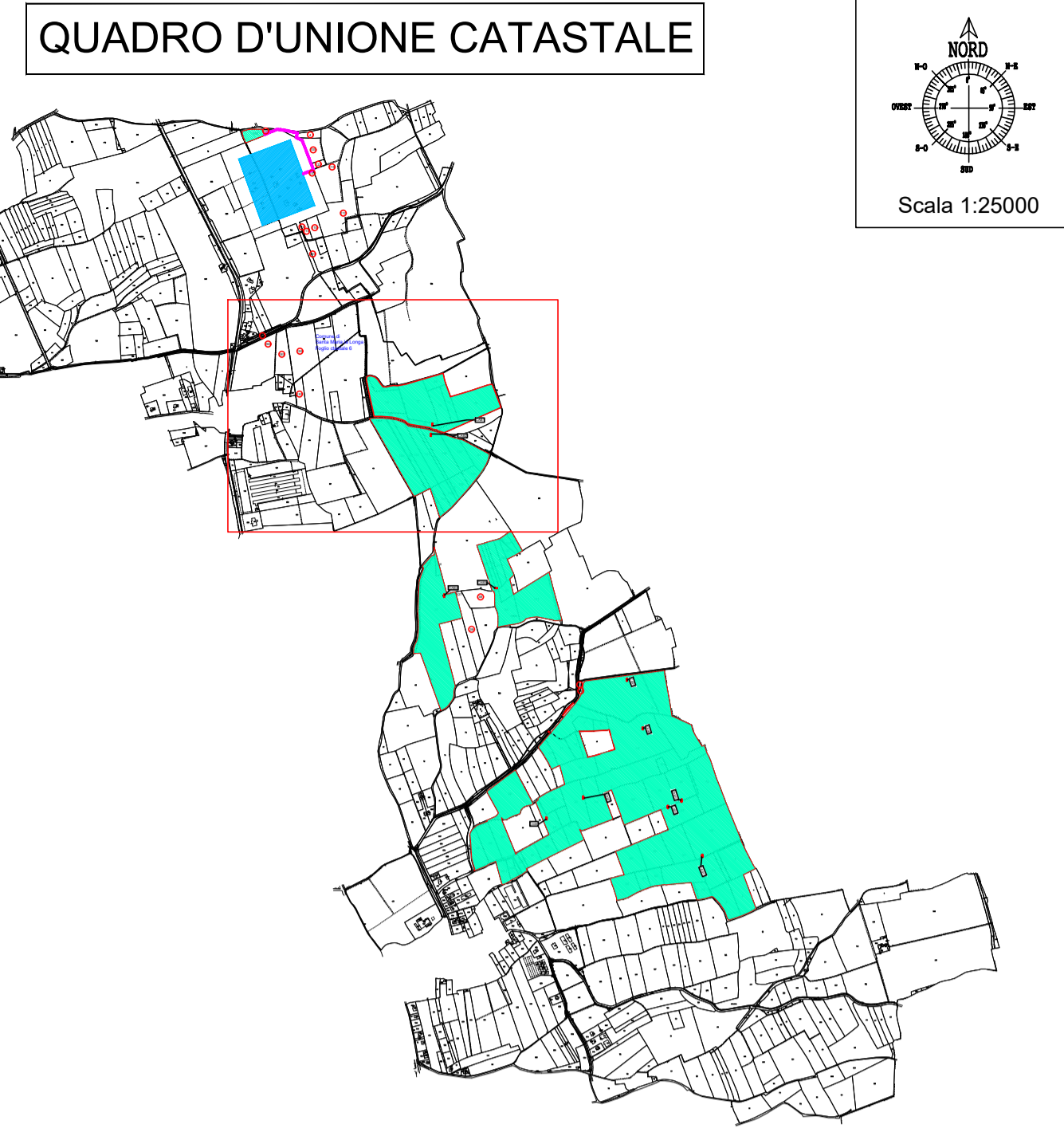
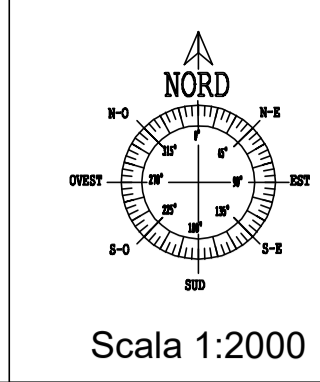
MACILIS

BRAIDE VIE DI RONCHIS

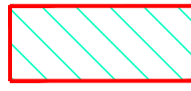






CLUSTER NORD A

CLUSTER NORD B

Comune di Santa Maria la Longa Foglio caatale 6



LEGENDA

-  PARTICELLE CATASTALI CONTRATTUALIZZATE PER IMPIANTO
-  N° PARTICELLA
-  PARTICELLA CATASTALE INTERESSATE DAL PIANO PARTICELLARE
-  CONFINE COMUNALE
-  CONFINE DEI FOGLI CATASTALI
-  LINEE MT INTERRATE IN PROGETTO
-  SERVITU' DI ELETTRODOTTO LINEA 30 KV

00	Giugno 2021	PRIMA EMISSIONE	S. D'Urso	D. Di Lenarda	E. Livon
REV.	DATA	DESCRIZIONE REVISIONE	REDATTO	VERIFICATO	APPROVATO

Volta Green Energy

REGIONE FRIULI VENEZIA GIULIA
 Provincia di UDINE
 COMUNI DI SANTA MARIA LA LONGA E PAVIA DI UDINE



PROGETTO: **IMPIANTO FOTOVOLTAICO "SANTO STEFANO"**
 DA 59,1 MWp E 50 MW IN IMMISSIONE
 PROGETTO DEFINITIVO

COMMITTENTE:
Volta.g.e.
Piazza Manifattura, 1 - 38068 Rovereto (TN)
 Tel. +39 0464 625100 - Fax +39 0464 625101 - PEC volta-ge@legalmail.it

PROGETTISTA:
 **L I N E A** s.r.l.
Via Tavagnacco, 89/9 - 33100 Udine
 tel. 0432 410536 - fax 0432 831013
 info@lineaeng.com

OGGETTO DELL'ELABORATO:
Inquadramento catastale - Cluster Nord

N° ELABORATO	SCALA	FOGLIO	FORMATO	CODIFICA COMMITTENTE
26	1:2000	1 di 1	A1	T04.3

ID ELABORATO : PVSS_T04.3_Inquadramento catastale Cluster Nord_Rev00
Questo elaborato è di proprietà di Volta Green Energy, ed è protetto ai termini di legge



